

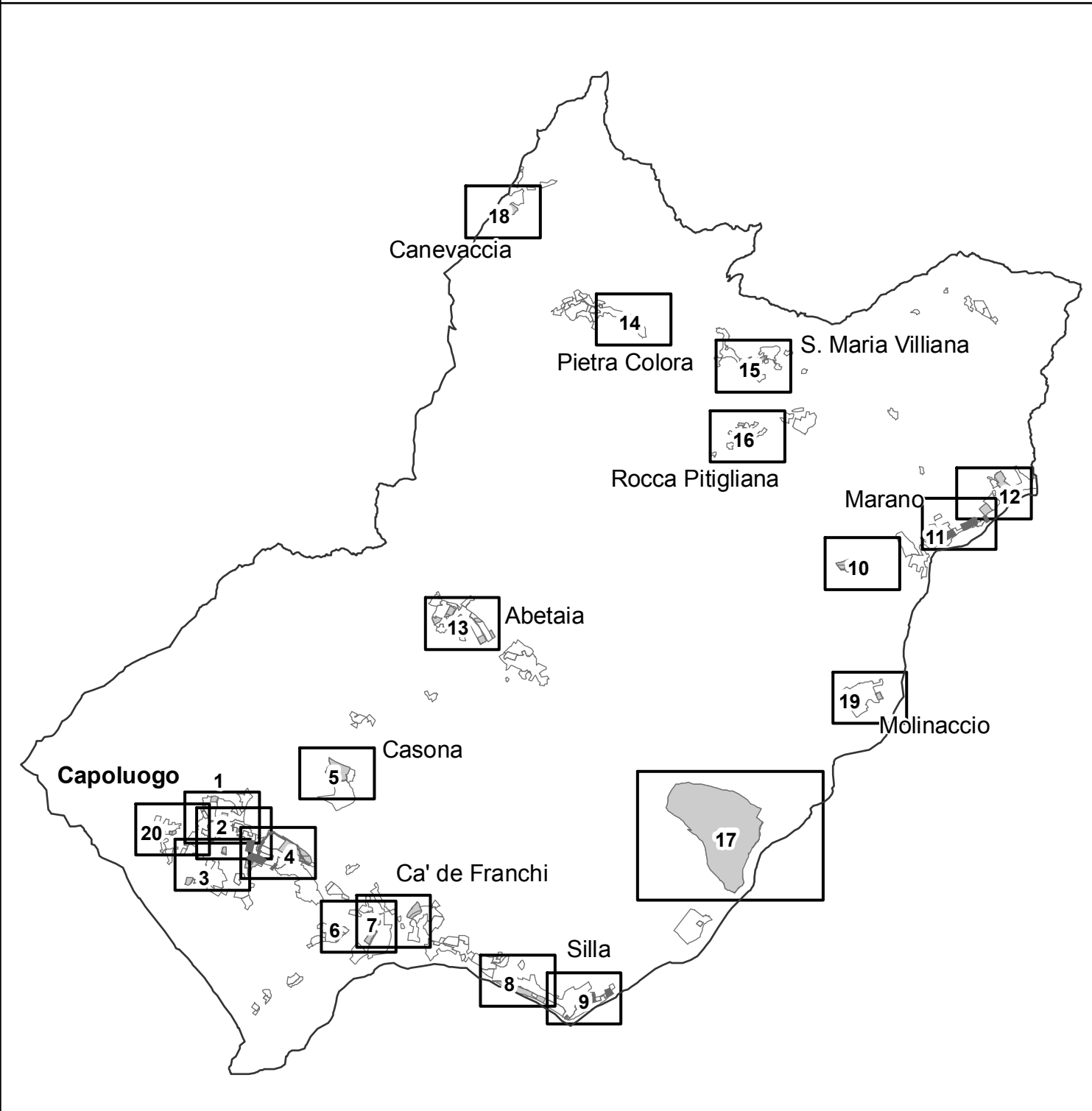


Arch. Rudi Fallaci
Dott. Agr. Fabio Tunioli
Arch. Gabriella Santoro

U. T. Intercomunale: Arch. Katia Lenzi
Arch. Michele Saglioni

N. LAV.	FILE	N.	REVISIONE	REDATTO	VERIFICA	DATA

PROGETTISTA DELL'AGGIORNAMENTO
Arch. Piergiorgio ROCCHI




Legenda P.O.C.


PROGRAMMA DEGLI INTERVENTI DI SVILUPPO URBANO




Perimetro dei comparti di attuazione soggetti a piano urbanistico attuativo e delle aree soggette a progetto unitario convenzionato e relativa sigla identificativa



Indicazioni delle porzioni edificabili per la residenza e per i servizi




Indicazioni delle porzioni edificabili per attività produttive



Indicazioni delle porzioni destinate ad attrezzature e spazi collettivi



Indicazioni delle porzioni destinate a parcheggi pubblici



Indicazioni delle porzioni destinate a verde complementare alla viabilità e verde di protezione (dotazioni ecologiche)

PROGRAMMA DI INTERVENTI IN MATERIA DI DOTAZIONI TERRITORIALI, INFRASTRUTTURE E SERVIZI DI INTERESSE PUBBLICO



Opere pubbliche e di utilità pubblica - numero dell'intervento in riferimento alla relazione del POC



Edifici per servizi o impianti di pubblica utilità da realizzare o riqualificare o completare (posizione e sagoma massima)



Indicazioni delle porzioni destinate a parcheggi pubblici



Indicazioni delle porzioni destinate a verde complementare alla viabilità e verde di protezione (dotazioni ecologiche)



Perimetro delle zone nelle quali articolare operazioni di riqualificazione collegate a specifici interventi